

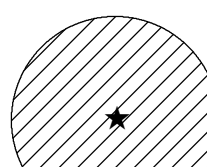

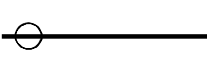





Plan Local d'urbanisme



8a Plan des servitudes

epures
Agence d'urbanisme de la région rhodanienne

Légende

-  AC1 Servitudes de protection des monuments historiques
Classés et Inscrits
-  AS1 Servitudes résultant de l'instauration de périmètres de protection
des eaux potables et minérales le long du canal du Forez
-  I3 Servitudes relatives à l'établissement de canalisations
de transport et de distribution de gaz
-  I4 Servitudes relatives à l'établissement de canalisations électriques
-  PT2 Servitudes radioélectriques contre les obstacles
-  T1 Servitudes relatives aux chemin de fer
-  Sites archéologiques
-  Périmètre de l'AVAP, (Aire de mise en Valeur de l'Architecture et du Patrimoine)
applicable sur l'ensemble de la commune



0 250 500 1 000 Mètres